



РОССИЙСКАЯ ФЕДЕРАЦИЯ
ХАНТЫ-МАНСИЙСКИЙ АВТОНОМНЫЙ ОКРУГ-ЮГРА
ТЮМЕНСКАЯ ОБЛАСТЬ
АДМИНИСТРАЦИЯ ХАНТЫ-МАНСИЙСКОГО РАЙОНА
ДЕПАРТАМЕНТ СТРОИТЕЛЬСТВА, АРХИТЕКТУРЫ И ЖКХ

П Р И К А З

от 22.06.2021
г.Ханты-Мансийск

№156-н

О внесении изменений в приказ от 13.11.2020 №199-н
«Об утверждении документации по планировке
территории для размещения объекта: «СИКНС
в районе ЦППН-8 Приобского месторождения»

В соответствии со статьей 45 Градостроительного кодекса Российской Федерации, Федеральным законом от 06.10.2003 №131-ФЗ «Об общих принципах организации местного самоуправления в Российской Федерации», руководствуясь Уставом Ханты - Мансийского района, пунктом 16 Положения о департаменте строительства, архитектуры и ЖКХ (в редакции Решения Думы от 31.01.2018 №241), учитывая обращение ООО «Уралстройпроект» от 11.06.2021 №336 (№01-Вх-4687 от 11.06.2021) приказываю:

1. Внести в приказ от 13.11.2020 №199-н «Об утверждении документации по планировке территории для размещения объекта: «СИКНС в районе ЦППН-8 Приобского месторождения» (далее – Приказ) следующие изменения:

1.1. В приложении 2 к Приказу:

1.1.1. Графическую часть к Приказу изложить в следующей редакции согласно приложению к настоящему Приказу.

1.1.2. В таблице «Перечень координат образуемых земельных участков (частей земельных участков) под объект проектирования: «СИКНС в районе ЦППН-8 Приобского месторождения», расположенных на территории Ханты-Мансийского района Ханты-Мансийского автономного округа – Югры» строки:

«

86:02:0000000:106/чзy1(1)	
1004716,73	2733028,25
1004705,00	2733035,39
1004702,40	2733030,99
1004654,08	2732949,25
1004666,17	2732941,90
1004713,80	2733023,25
1004716,73	2733028,25
86:02:0000000:106/чзy1(2)	
1004232,58	2733816,63
1004231,82	2733817,13
1004208,04	2733832,90
1004203,97	2733822,13

1004196,97	2733821,04
1004226,77	2733801,27
1004232,58	2733816,63
86:02:0000000:106/чзу1(3)	
1004190,75	2733830,76
1004171,13	2733838,17
1004190,45	2733825,36
1004190,75	2733830,76

»

изложить в следующей редакции:

«

86:02:1001001:2004:ЗУ4(1)	
1004716,73	2733028,25
1004705,00	2733035,39
1004702,40	2733030,99
1004654,08	2732949,25
1004666,17	2732941,90
1004713,80	2733023,25
1004716,73	2733028,25
86:02:1001001:2004:ЗУ4(2)	
1004232,58	2733816,63
1004231,82	2733817,13
1004208,04	2733832,90
1004203,97	2733822,13
1004196,97	2733821,04
1004226,77	2733801,27
1004232,58	2733816,63
86:02:1001001:2004:ЗУ4(3)	
1004190,75	2733830,76
1004171,13	2733838,17
1004190,45	2733825,36
1004190,75	2733830,76

».

1.1.3. В шестом абзаце «Перечень и сведения о площади образуемых земельных участков, в том числе возможные способы их образования» исключить земельный участок с кадастровым номером 86:02:0000000:106.

1.1.4. В таблице «Вид разрешенного использования образуемых земельных участков (частей земельных участков)» строки:

«

86:02:0000000:106/чзу1(1)
86:02:0000000:106/чзу1(2)
86:02:0000000:106/чзу1(3)

»

изложить в следующей редакции:

«

86:02:1001001:2004:ЗУ4(1)
86:02:1001001:2004:ЗУ4(2)
86:02:1001001:2004:ЗУ4(3)

».

1.1.5. В разделе «Целевое назначение лесов, вид (виды) разрешенного использования лесного участка, количественные и качественные характеристики лесного участка, сведения о нахождении лесного участка в границах особо защитных участков лесов » после абзаца «Местоположение, границы и площадь проектируемого лесного участка 86:02:1001001:2004:ЗУ3:

Ханты-Мансийский автономный округ – Югра, Ханты-Мансийский район, Самаровское лесничество, Ханты-Мансийское участковое лесничество, Нялинское урочище, квартал 417 (часть выдела 44), квартал 451 (части выделов 1, 3, 12, 22, 42).» дополнить абзацем следующего содержания: «Местоположение, границы и площадь проектируемого лесного участка 86:02:1001001:2004:3У4: Ханты-Мансийский автономный округ – Югра, Ханты-Мансийский район, Самаровское лесничество, Ханты-Мансийское участковое лесничество, Нялинское урочище, квартал 416 (часть выдела 30), 417 (части выделов 44, 64), квартал 451 (части выделов 11, 20, 21);».

1.1.6. В таблице «Характеристика насаждений проектируемого лесного участка» строку:

«(часть участка образована из земельного участка с кадастровым номером 86:02:0000000:106)» заменить строкой следующего содержания:

«(участок образован путем раздела земельного лесного участка с кадастровым номером 86:02:1001001:2004 с сохранением исходного в измененных границах)».

1.1.7. В таблице «Характеристика насаждений проектируемого лесного участка» строку:

«(часть участка образована из земельного участка с кадастровым номером 86:02:1001001:2004)» заменить строкой следующего содержания:

«(участок образован путем раздела земельного лесного участка с кадастровым номером 86:02:1001001:2004 с сохранением исходного в измененных границах)».

1.1.8. В таблице «Характеристика насаждений проектируемого лесного участка» строку:

«(часть участка образована из земельного участка с кадастровым номером 86:02:1001001:2004)» заменить строкой следующего содержания:

«(участок образован путем раздела земельного лесного участка с кадастровым номером 86:02:1001001:2004 с сохранением исходного в измененных границах)».

3. Опубликовать настоящий приказ в газете «Наш район» и разместить на официальном сайте администрации Ханты-Мансийского района.

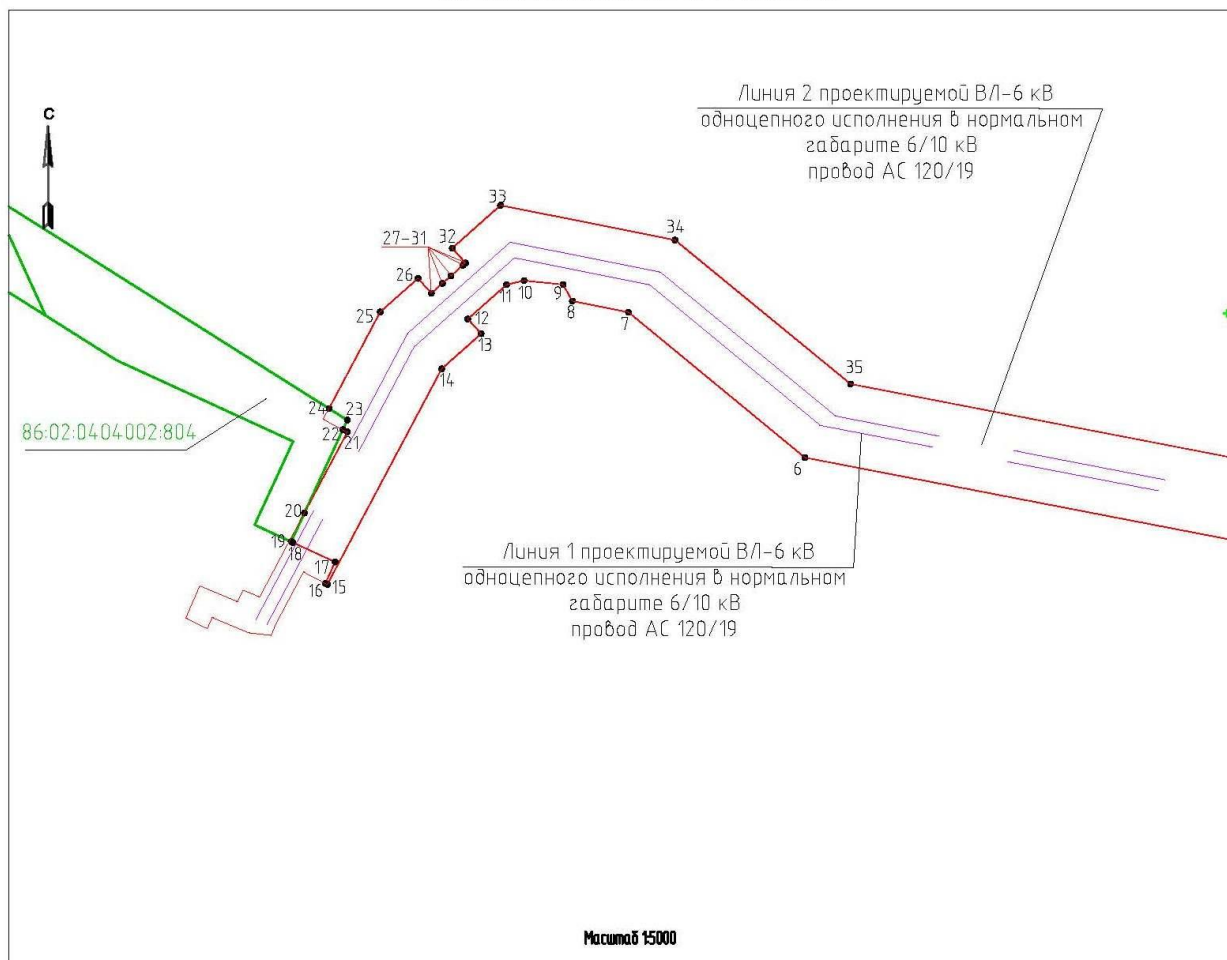
4. Контроль за выполнением приказа оставляю за собой.

И.о. директора департамента
строительства, архитектуры и ЖКХ



И.С. Петухин

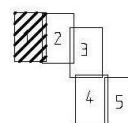
ЧЕРТЕЖ МЕЖЕВАНИЯ ТЕРРИТОРИИ



Примечания:

- 1 Система координат МСК-86.
- 2 Система высот Балтийская.
- 3 Слоиные горизонталы проведены через 0,5 м.

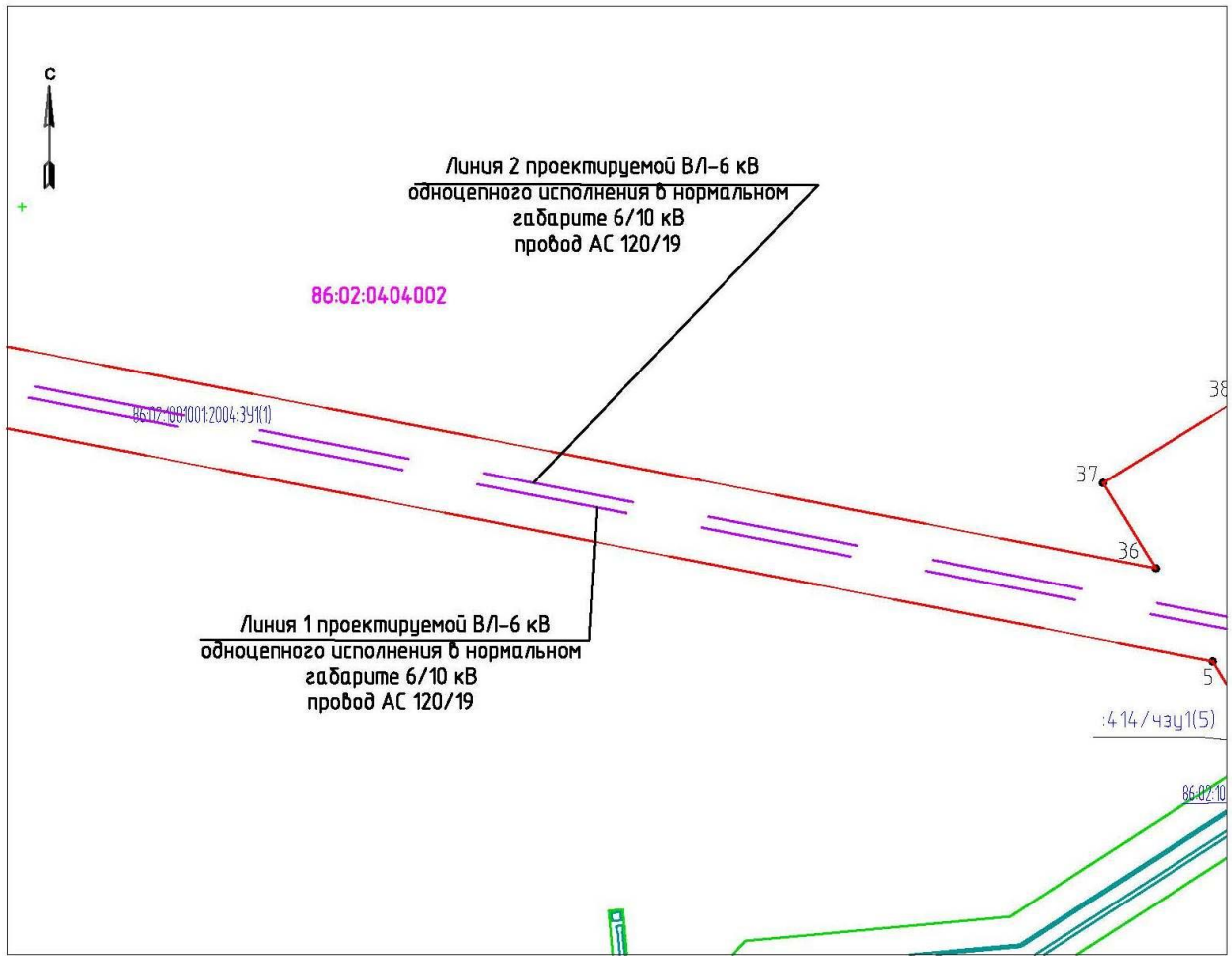
Схема расположения листов



Условные обозначения:

- | | |
|--|---|
| <ul style="list-style-type: none"> --- Проектируемый напорный нефтепровод --- Проектируемый кабель ВОЛС --- Проектируемая ВЛ --- Красные линии и границы зон планируемого размещения объекта --- Граница муниципальных образований | <ul style="list-style-type: none"> 86-02:04.04.002 Граница и номер кадастрового квартала --- Границы образуемых земельных участков 86-02:1001001:2004:391 Обозначение образуемых земельных участков ●1 Обозначение характерной точки образуемых земельных участков :10 Граница и кадастровый номер земельного участка, прошедшего ГКУ |
|--|---|

ЧЕРТЕЖ МЕЖЕВАНИЯ ТЕРРИТОРИИ

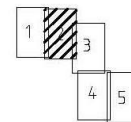


Масштаб 15000

Примечания:

- 1 Система координат МСК-86.
- 2 Система высот Балтийская.
- 3 Сплошные горизонталы проведены через 0,5 м.

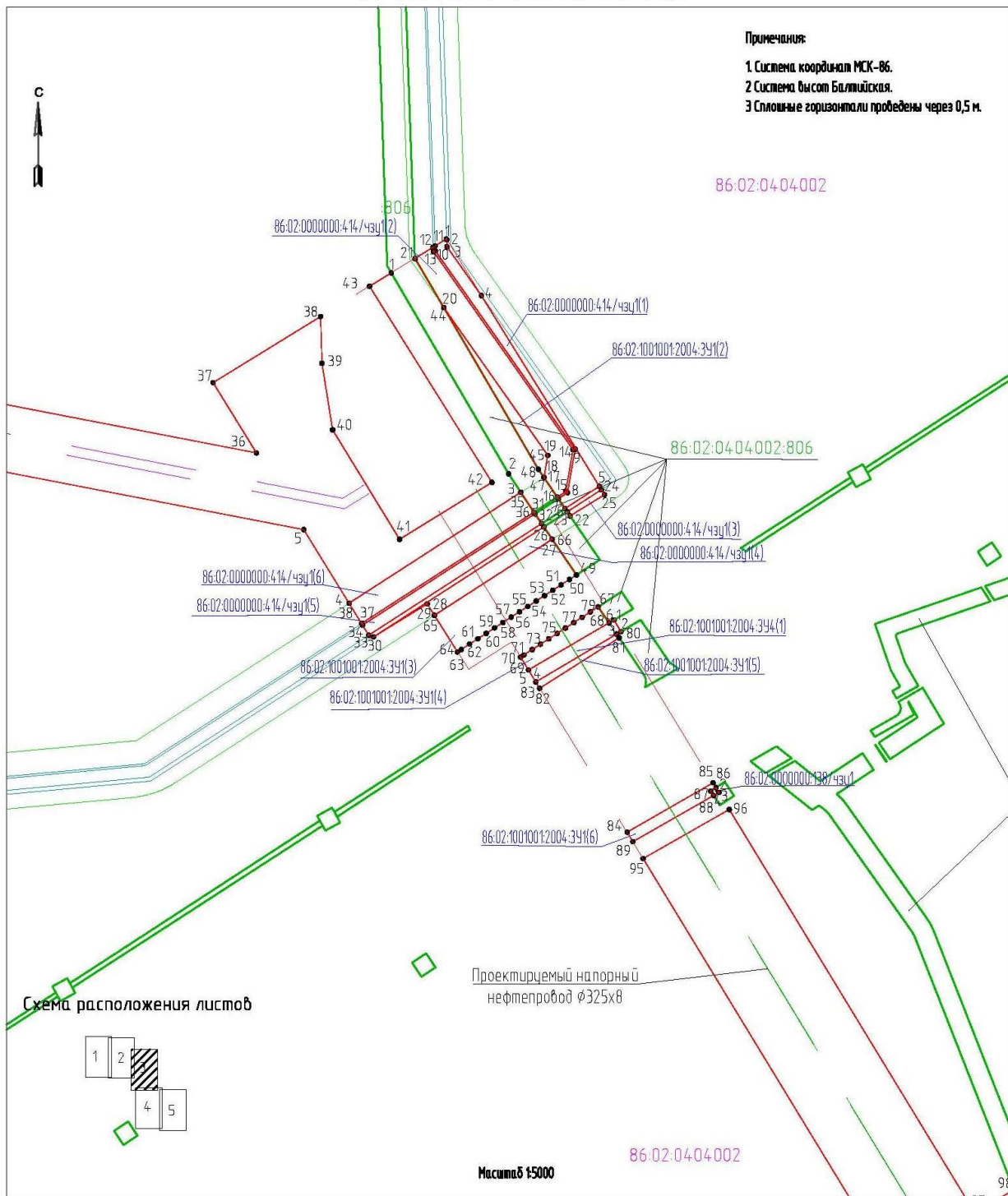
Схема расположения листов



Условные обозначения:

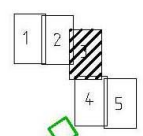
- | | | | |
|-----------|---|------------------------|--|
| — — — — — | Проектируемый напорный нефтепровод | 86:02:0404002 | Граница и номер кадастрового квартала |
| — — — — — | Проектируемый кабель ВОЛС | — — — — — | Границы образуемых земельных участков |
| — — — — — | Проектируемая ВЛ | 86:02:1001001:2004:391 | Обозначение образуемых земельных участков |
| — — — — — | Красные линии и границы зон планируемого размещения объекта | ● 1 | Обозначение характерной точки образуемых земельных участков |
| — — — — — | Граница муниципальных образований | :10 | Граница и кадастровый номер земельного участка, прошедшего ГКУ |

ЧЕРТЕЖ МЕЖЕВАНИЯ ТЕРРИТОРИИ



Примечания:
 1 Система координат МСК-86.
 2 Система высот Балтийская.
 3 Сплошные горизонталы проведены через 0,5 м.

Схема расположения листов

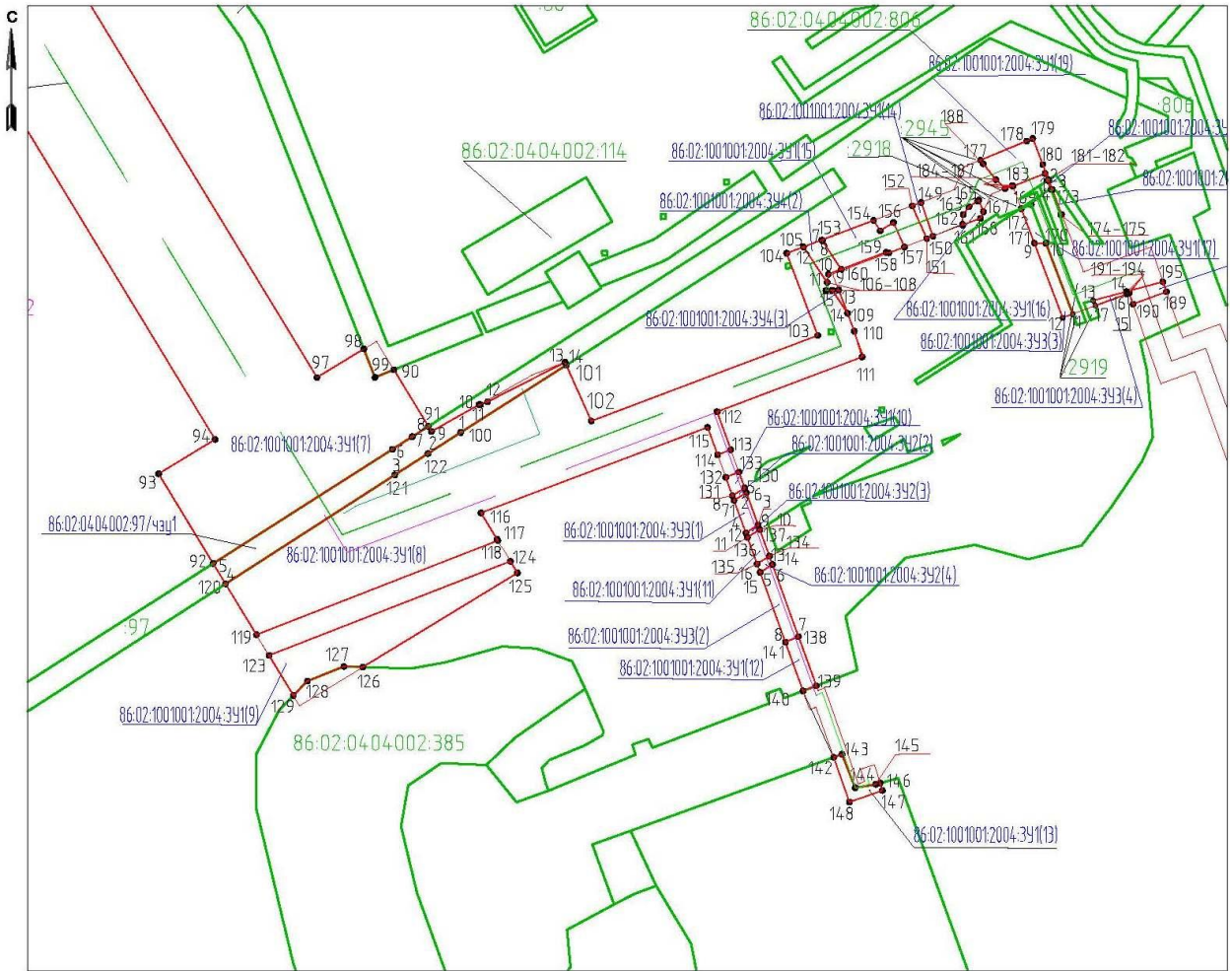


Масштаб 1:5000

Условные обозначения:

- Проектируемый напорный нефтепровод
- Проектируемый кабель ВОЛС
- Проектируемая ВЛ
- Красные линии и границы зон планируемого размещения объекта
- Граница муниципальных образований
- 86:02:0404002 Граница и номер кадастрового квартала
- Границы образуемых земельных участков
- 86:02:10010012004:394 Обозначение образуемых земельных участков
- 1 Обозначение характерной точки образуемых земельных участков
- :10 Граница и кадастровый номер земельного участка, прошедшего ГКУ

ЧЕРТЕЖ МЕЖЕВАНИЯ ТЕРРИТОРИИ

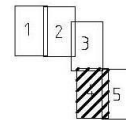


Масштаб 15000

Примечания:

- 1 Система координат МСК-86.
- 2 Система высот Балтийская.
- 3 Сплошные горизонталы проведены через 0,5 м.

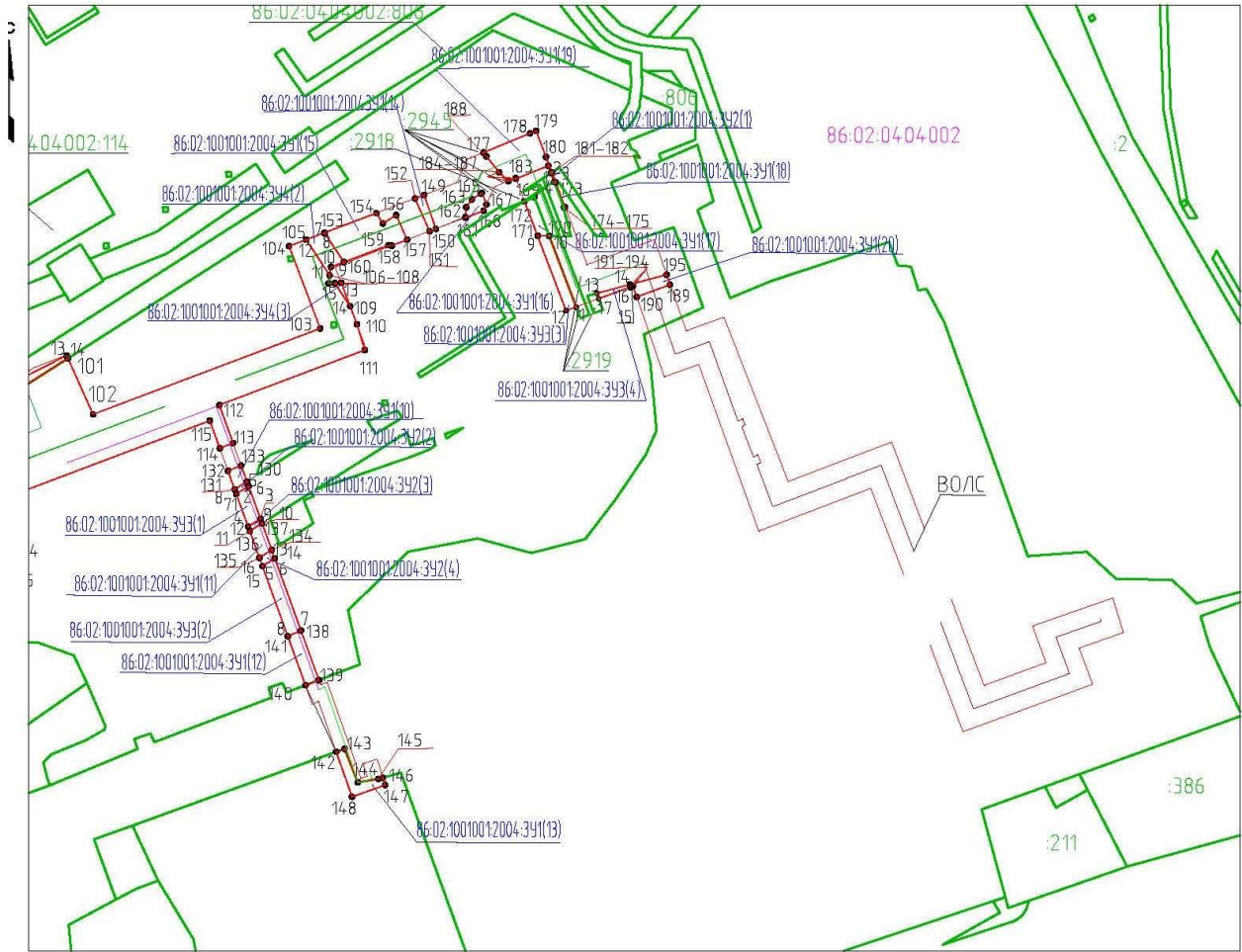
Схема расположения листов



Условные обозначения:

- | | |
|---|--|
| Проектируемый напорный нефтепровод | Граница и номер кадастрового квартала |
| Проектируемый кабель ВОЛС | Границы образуемых земельных участков |
| Проектируемая ВЛ | Обозначение образуемых земельных участков |
| Красные линии и границы зон планируемого размещения объекта | Обозначение характерной точки образуемых земельных участков |
| Граница муниципальных образований | Граница и кадастровый номер земельного участка, прошедшего ГЧУ |

ЧЕРТЕЖ МЕЖЕВАНИЯ ТЕРРИТОРИИ

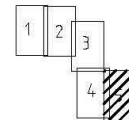


Масштаб 1:5000

Примечания:

- 1 Система координат МСК-86.
- 2 Система высот Балтийская.
- 3 Сплошные горизонтали проведены через 0,5 м.

Схема расположения листов



Условные обозначения:

- | | |
|---|--|
|  Проектируемый напорный нефтепровод |  86:02:04:04:002 Граница и номер кадастрового квартала |
|  Проектируемый кабель ВОЛС |  Границы образуемых земельных участков |
|  Проектируемая ВЛ |  86:02:1001001:2004:391 Обозначение образуемых земельных участков |
|  Красные линии и границы зон планируемого размещения объекта |  ●1 Обозначение характерной точки образуемых земельных участков |
|  Граница муниципальных образований |  :10 Граница и кадастровый номер земельного участка, прошедшего ГКУ |